

Historische Karten und Ansichten von Bayern



In den Jahren 1808 bis 1864 wurde zur Aufstellung des Grundsteuerkatalsters ganz Bayern vermessen...

Mehrfarbige Sonderanfertigungen als originalgetreue Reproduktionen in den Maßstäben 1:5 000, 1:2 500, 1:1 250

- Auf Wallfleece-Papier: Format 70 cm x 70 cm, € 49,00 bei Einarbeitung von Ortsblättern zuzüglich € 20,00
Rasterdaten: Abgabe in 300 dpi, je Blatt € 40,00

Die Karten eignen sich als Informationsquelle für

- Heimatgeschichte und Flurnamenforschung
alte Siedlungsstrukturen, Wege- und Gewässerverläufe
frühe Arten der Bodennutzung
Planungen mit historischem Hintergrund
Familienchroniken

Die Karten eignen sich auch als Geschenke und Wandschmuck.



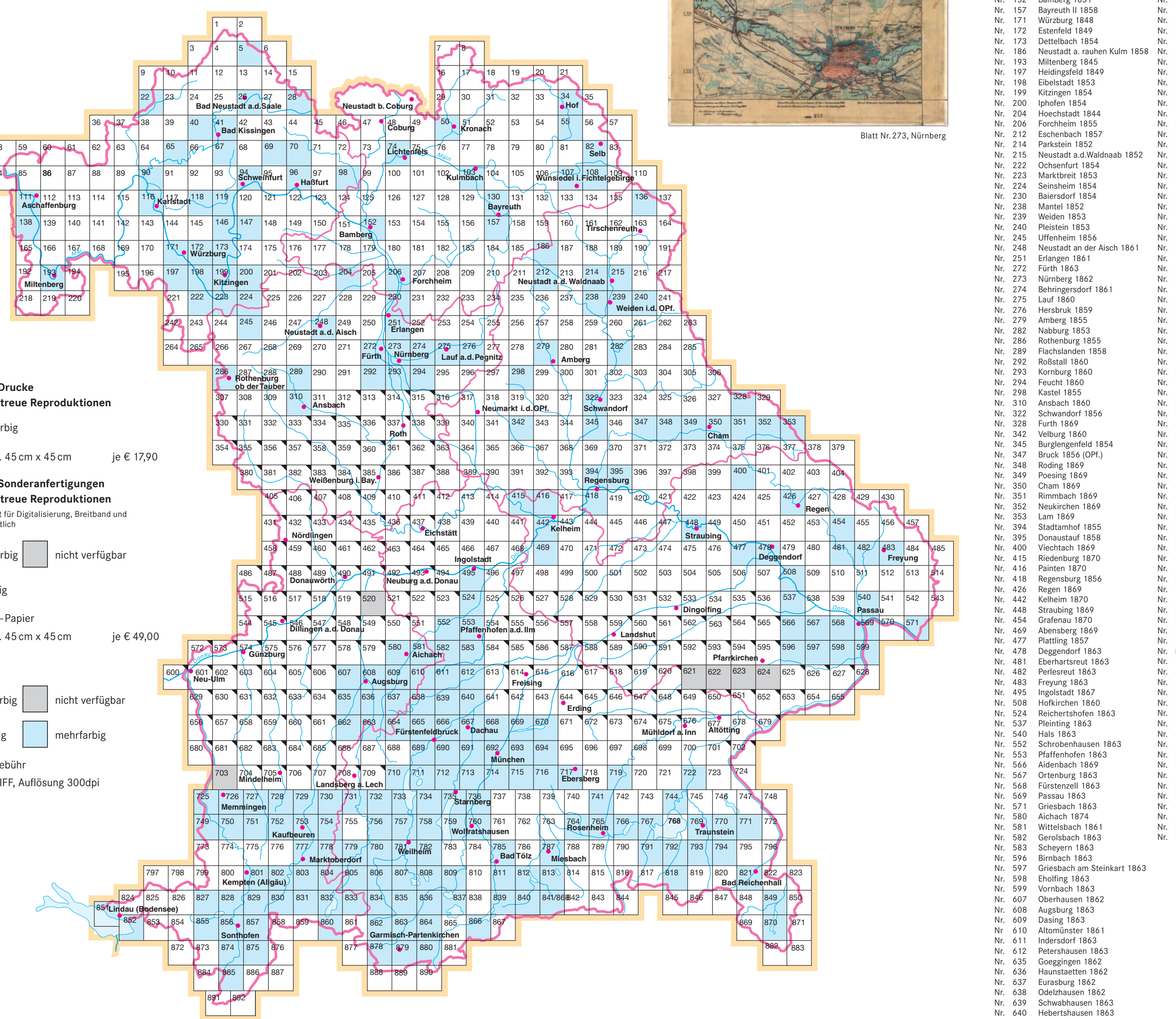
Anfang des 19. Jahrhunderts verwendete das Topographische Bureau im Zuge der Herstellung der Atlasblätter 1:50 000 die Karten der königlichen unmittelbaren Bayerischen Steuerkommission...

Bis 1841 wurden insgesamt 981 Positionsblätter gefertigt, die unter der Geheimhaltung des Militärs standen. Nur die Kupferstecher durften die neue, exakte Landestopographie als Vorlage für die Stiche des 'Topographischen Atlas vom Königreich Bayern 1:50 000'...

genden Jahrzehnten entwickelten sie sich zur Topographischen Karte 1:25 000.

Die noch erhaltenen Positionsblätter stammen aus der Mitte des 19. Jahrhunderts und liegen für Bayern nahezu flächendeckend vor. Eine große Anzahl dieser Positionsblätter ist als mehrfarbiger Druck in originalgetreuer Reproduktion erhältlich...

Von Positionsblättern, die nicht als Druck vorliegen, können originalgetreue Sonderanfertigungen durch das Landesamt für Digitalisierung, Breitband und Vermessung erstellt werden.



Einfarbige Drucke als originalgetreue Reproduktionen der Erstausgaben

- Stadt- und Ortsblätter im Maßstab 1:2 500 für je € 15,30
ergänzt auf Flurkartenformat
Format ca. 60 cm x 60 cm



- Mindelheim 1820
Monheim 1821
Moosburg 1812
Muehldorf 1814
Muenchen 1809
Rothenburg ob der Tauber 1814
Muenchen 1814
Naiburg 1836
Naiba 1854
Neuburg (Donau) 1817
Neumarkt 1831
Neunburg vorm Wald 1832
Neustadt (a.d. Donau) 1819
Neustadt an der Aisch 1829
Neustadt am rauhen Kulm 1842
Noerdlingen 1825
Nuernberg 1811 (4 Teilblätter)
Ochsenfurt 1827
Oettingen 1826
Ornbach 1827
Osterhofen 1827
Pappenheim 1822
Passau 1829 (2 Teilblätter)
Pfeimit 1836
Rain 1814
Redwitz - Doerflas 1856
Regensburg 1812 (4 Teilblätter)
Rehau, Kleinttau, Lauenhain 1856
Reichenhall 1809
Reichenhall 1817
Riedenburg, Tettenwang, Mendorf 1837
Roettingen 1828
Roetz 1832
Rosenheim 1814
Roth 1823
Rothenburg 1829
Scheinfeld 1828
Schongau 1817
Schrobenhausen 1812
Schwabach 1823
Schwandorf 1833
Selb 1853
Spalt 1821
Straubing 1829
Sulzbach 1893
Tittmoning 1819
Toelz 1812
Traunstein 1816
Uffenheim 1829
Velburg 1830
Vilshofen 1827
Wallerstein 1824
Wasserburg 1813
Wassertrüdingen 1827
Weiden 1842
Weilheim 1811
Weissenburg 1822
Weissenhorn 1826
Wemding 1823
Windsbach 1828
Windsheim 1829
Wunsiedel 1835
Würzburg 1835 (Format: ca. 100 x 65 cm)

Mehrfarbige Stadtblätter 1:2 500

- Stadt- und Ortsblätter im Maßstab 1:2 500 für je € 23,00
Format ca. 60 cm x 60 cm

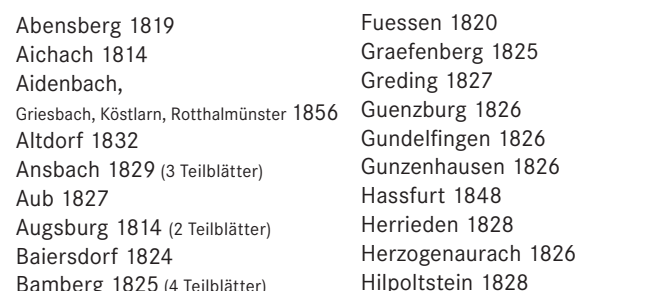
- Landshut 1810
Passau 1827
Nördlingen 1823
Würzburg 1832

Einfarbige Flurkarten 1:5 000

- für je € 15,30
Format ca. 60 cm x 60 cm

- Augsburg 1814
Kempten 1822
Kempten 1822 (Stadtgebiet)
München 1849 (4 Teilblätter)
Nürnberg 1811
N.W.XII.22,
S.W.XIX.41
S.W.XX.41
N.W.I.1, N.O.I.1, S.W.I.1, S.O.I.1
N.W.LXIII.16

Abensberg 1819
Aichach 1814
Aidenbach,
Griesbach, Köstlar, Rothalmünster 1856
Aldorf 1832
Ansbach 1829 (3 Teilblätter)
Aub 1827
Ausgurg 1814 (2 Teilblätter)
Baierdorf 1824
Bamberg 1825 (4 Teilblätter)
Bayreuth 1852
Beltingen 1825
Berching 1826
Burgau 1825
Burghausen 1826
Cham 1835
Culmbach 1867
Deggendorf 1828
Dietfurt 1824
Dillingen 1826
Dingolfing 1828
Dinkelsbuehl 1827
Donauwoerth 1817
Eichstaett 1817
Eillingen 1823
Erding 1811
Erlangen 1822 (2 Teilblätter)
Eschenbach (i.MFr.) 1828
Feuchtwang 1827
Forchheim 1825
Freising 1810
Friedberg 1812
Fuerth 1822
Fuessen 1820
Graefenberg 1825
Greding 1827
Guenzburg 1826
Gundelfingen 1826
Gunzenhausen 1826
Hassfurt 1848
Herrieden 1828
Herzogenaaurach 1826
Hilpoltstein 1828
Hof 1854
Immenstadt 1823
Ingolstadt 1816
Iphofen 1831
Kaufbeuern 1821
Kelheim 1818
Kempten 1826
Kitzingen 1827
Kronach 1854
Landau 1829
Landsberg 1811
Landshut 1811
Langenzenn 1829
Lauf (a.d. Pegnitz) 1832
Laufen 1819
Lauringen 1826
Leipheim 1827
Leutershausen 1829
Lindau 1823
Lohr 1846
Marktbreit 1828
Merkendorf 1827
Mindelheim
Fuessen aus Blatt Nördlingen, 1825



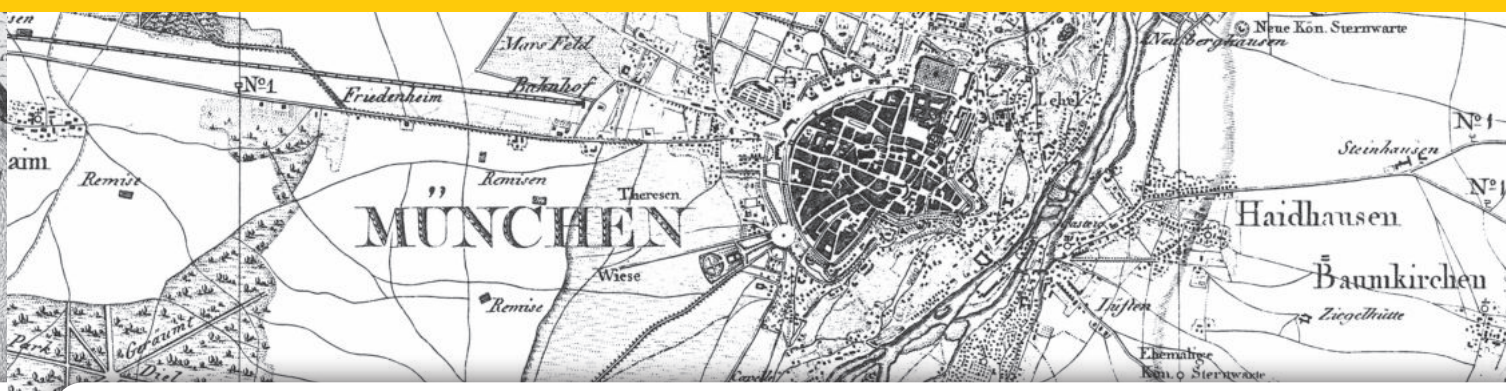
Kontakt

Impressum

Landesamt für Digitalisierung, Breitband und Vermessung
Alexandrastraße 4
80538 München
Internet www.geodaten.bayern.de
Instagram www.instagram.com/ladbv.bayern/

Unser telefonischer Kundenservice

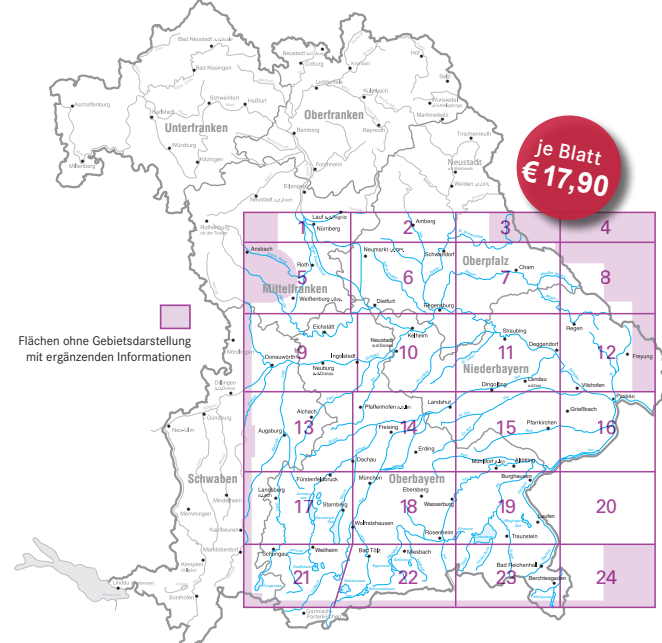
Mo - Do 8.00 - 16.00 Uhr
Fr 8.00 - 14.00 Uhr
Telefon 089 2129-1111
E-Mail service@geodaten.bayern.de



Bayerische Landtafeln von Philipp Apian, Holzschnitte, 1568

Originalgetreue Reproduktionen nach kolorierten Drucken der Holzschnitte: 24 Landtafeln auf 22 einzelnen Blättern (Landtafel 1 und 2 sowie Landtafel 3 und 4 sind jeweils auf einem Blatt dargestellt).

- Maßstab rd. 1: 144 000
- Format ca. 44 cm x 33 cm
- mehrfarbig, je € 17,90



Sammeledition der 24 mehrfarbigen Landtafeln

Ausgabe mit allen originalgetreuen Reproduktionen auf 22 Einzelblättern mit Übersichtskarte und einer ausführlichen Beschreibung.

- Maßstab rd. 1: 144 000, Übersichtskarte rd. 1: 800 000
- Format 48 cm x 37 cm
- mehrfarbig, € 76,70



Große Karte von Bayern, um 1560

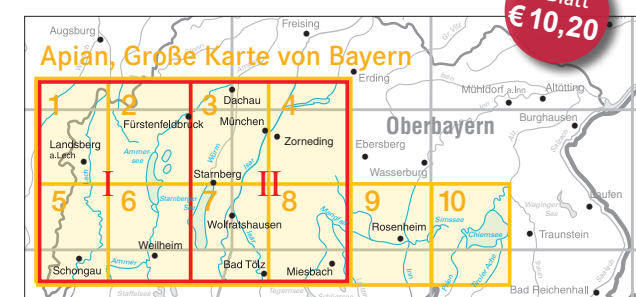
Originalgetreue Reproduktionen der handgezeichneten Kopien von F.X. Pusch nach der ursprünglichen Apian-Karte. Insgesamt stehen zehn einfarbige Blätter aus der Großen Karte von Bayern zur Verfügung.

- Maßstab rd. 1: 45 000
- Format ca. 49 cm x 63 cm
- einfarbig, je € 10,20

2 einfarbige Großblätter aus der Großen Karte von Bayern: Ammersee (I) und München (II)

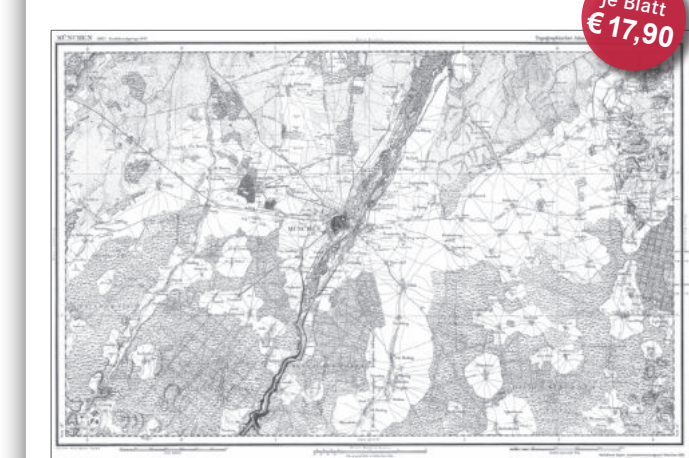
Verkleinerte Reproduktionen der handgezeichneten Kopien mit vierfacher Gebietsdarstellung.

- Maßstab rd. 1: 90 000
- Format ca. 48 cm x 63 cm
- einfarbig, je € 10,20



Die ersten Blätter des Topographischen Atlas vom Königreich Bayern 1 : 50 000, München und Wolfratshausen, sind bereits 1812 erschienen. Im Jahr 1867 lag das Kartenwerk in seiner ersten Ausführung vollständig für das ganze Land vor.

Zu jedem Atlasblatt sind in einem sogenannten „Repertorium“ Beschreibungen zu Wohnorten, Gewässern, Straßen sowie „Historische Merkwürdigkeiten“ aufgelistet. Diese sind am Landesamt für Digitalisierung, Breitband und Vermessung digital erhältlich.

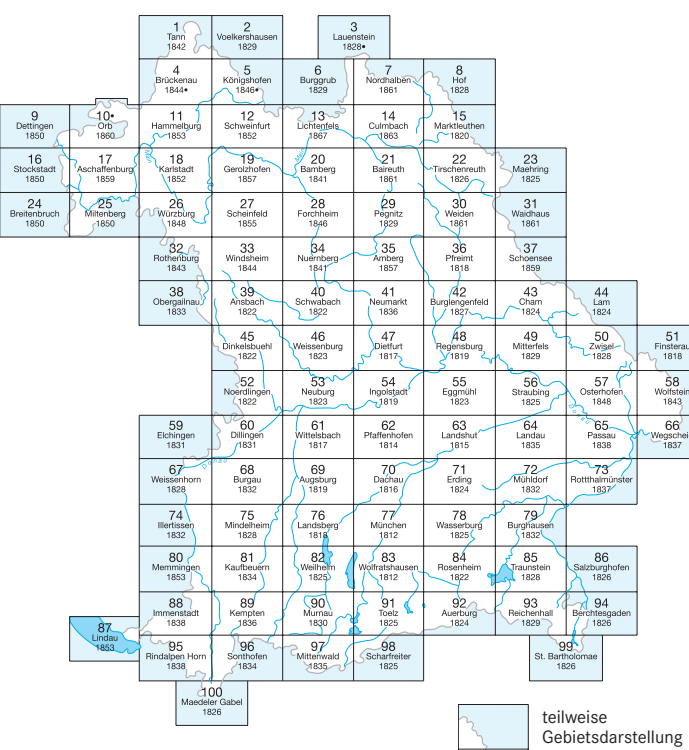


Einfarbige Erstausgaben aus den Jahren 1812 bis 1867

- Format ca. 83 cm x 53 cm
- einfarbig, je € 17,90

Rasterdaten

Datenformat TIFF, Auflösung 300 dpi, Bearbeitungsgebühr



Peter Weinerus - Bayerische Landtafeln um 1579



Originalgetreue Reproduktionen nach kolorierten Drucken der Kupferstiche. Karteninhalt, Blattschnitt und Maßstab entsprechen den Landtafeln Apians. Die Kupferstiche unterscheiden sich von den Holzschnitten durch eine feinere Darstellung der Schriften und Gewässer.

Einzelblätter

- Maßstab rd. 1: 144 000
- Format ca. 43 cm x 33 cm
- mehrfarbig, je € 17,90

Übersichtskarte von Ober- und Niederbayern

Originalgetreue Reproduktion eines kolorierten Druckes.

- Maßstab rd. 1: 800 000
- Format 43 cm x 33 cm
- mehrfarbig, € 17,90



Philipp Georg Finckh - Karte von Bayern, 1655/84



Originalgetreue Reproduktionen nach Drucken der Kupferstiche. Das dargestellte Gebiet beinhaltet auch Teile von Mittelfranken und der Oberpfalz auf insgesamt 28 Einzelblättern.

Grundlage für die Karte von Finckh sind die Landtafeln von Philipp Apian. Die einzelnen Blätter haben einen kleineren Maßstab mit verändertem Blattschnitt und Zeichenduktus.

Einzelblätter

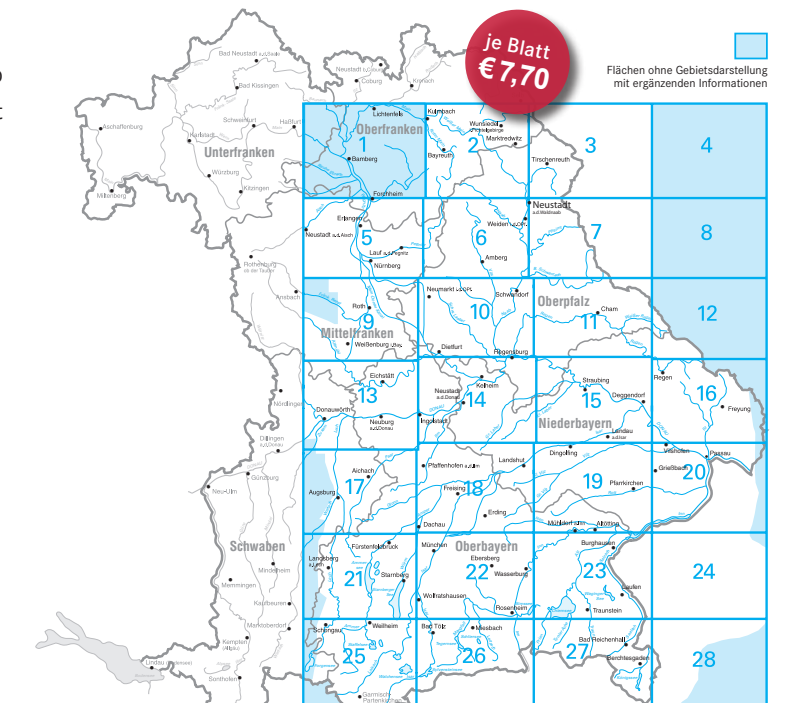
- Maßstab rd. 1: 265 000
- Format ca. 24 cm x 19 cm
- einfarbig, je € 7,70

Kleine Übersichtskarte


- Maßstab rd. 1: 1 300 000
- Format 24 cm x 19 cm
- einfarbig, € 7,70

Große Übersichtskarte

- Maßstab rd. 1: 950 000
- Format 31 cm x 38 cm
- einfarbig, € 7,70



Michael Wening - Ortsansichten von Bayern um 1700



Weit über 800 Ansichten von Schlössern, Klöstern, Kirchen und Ortschaften, gezeichnet und in Kupfer gestochen von Michael Wening, zeigen große Teile des barocken Bayern um 1700. Einzelne Ansichten bestehen aus zwei oder drei Teilblättern.

- Normalblatt (Format 35 cm x 25 cm), je € 12,80
- Doppelblatt (Format 69 cm x 26 cm), je € 20,50
- Dreifachblatt (Format 111 cm x 26 cm), je € 30,70

Katalog „Schlösser, Klöster, Kirchen und Ortschaften in Ober- und Niederbayern“

Der DIN A4-Katalog enthält auf 130 Seiten alle Ansichten als verkleinerte Abbildung. Zusätzlich zeigt eine Übersichtskarte die geographische Lage der Ansichten.

Erhältlich am Landesamt für Digitalisierung, Breitband und Vermessung oder im Buchhandel für € 16,80.

Übersichtskarte des Kurfürstentums Bayern um 1700

- Maßstab rd. 1: 950 000
- Format 27 cm x 36 cm
- einfarbig, € 7,70

Auskunft und Bestellung



Auskunft

Weitere Auskünfte erhalten Sie an den örtlichen Ämtern für Digitalisierung, Breitband und Vermessung oder am Landesamt für Digitalisierung, Breitband und Vermessung.

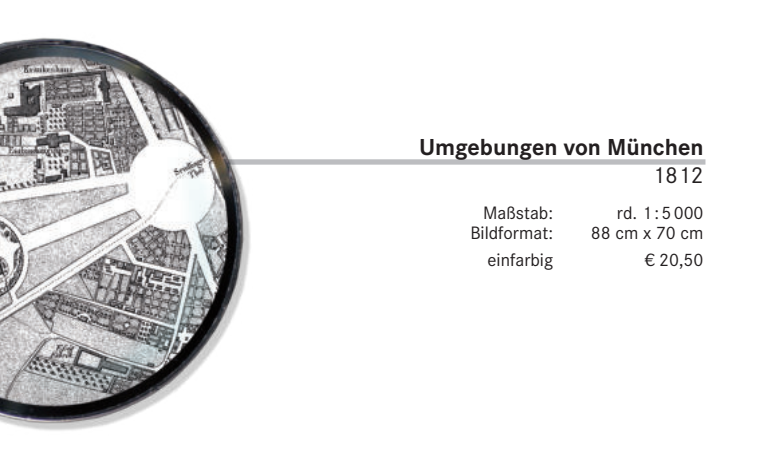
Bestellung

- Die originalgetreuen Reproduktionen können über den Buchhandel oder direkt von der Buchhandlung Biazza OHG
- Telefon: 089 235005-0
- Fax: 089 235005-23
- E-Mail: service@biazzamedien.de
- Internet: www.biazzamedien.de

bezogen werden.

- Historische Karten als Rasterdaten sowie mehrfarbige Sonderanfertigungen als originalgetreue Reproduktionen sind nur am Landesamt für Digitalisierung, Breitband und Vermessung erhältlich.

PDF-Auszüge von Uraufnahme und Positionsblättern können kostenfrei im BayernAtlas unter www.bayernatlas.de erzeugt werden.



Johannes Aventinus, Karte von Ober- und Niederbayern 1523
 Maßstab rd. 1: 800 000
 Bildformat: 56 cm x 48 cm
 einfarbig € 10,20
 mehrfarbig € 17,90



Plan des Englischen Gartens München 1806
 Maßstab: rd. 1: 6 000
 Bildformat: 51 cm x 37 cm
 einfarbig € 10,20
 mehrfarbig € 17,90



Plan der Haupt- und Residenzstadt München 1806
 Maßstab 1: 1 666
 Bildformat: 89 cm x 68 cm
 einfarbig € 20,50



Post-Karte von Bayern 1810
 Maßstab: rd. 1: 870 000
 Bildformat: 60 cm x 73 cm
 einfarbig € 15,30



Tobias Volckmer, München 1613
 Maßstab: rd. 1: 6 000
 Bildformat: 49 cm x 33 cm
 einfarbig € 12,80



Umgebungen von München 1812
 Maßstab: rd. 1: 5 000
 Bildformat: 88 cm x 70 cm
 einfarbig € 20,50

